

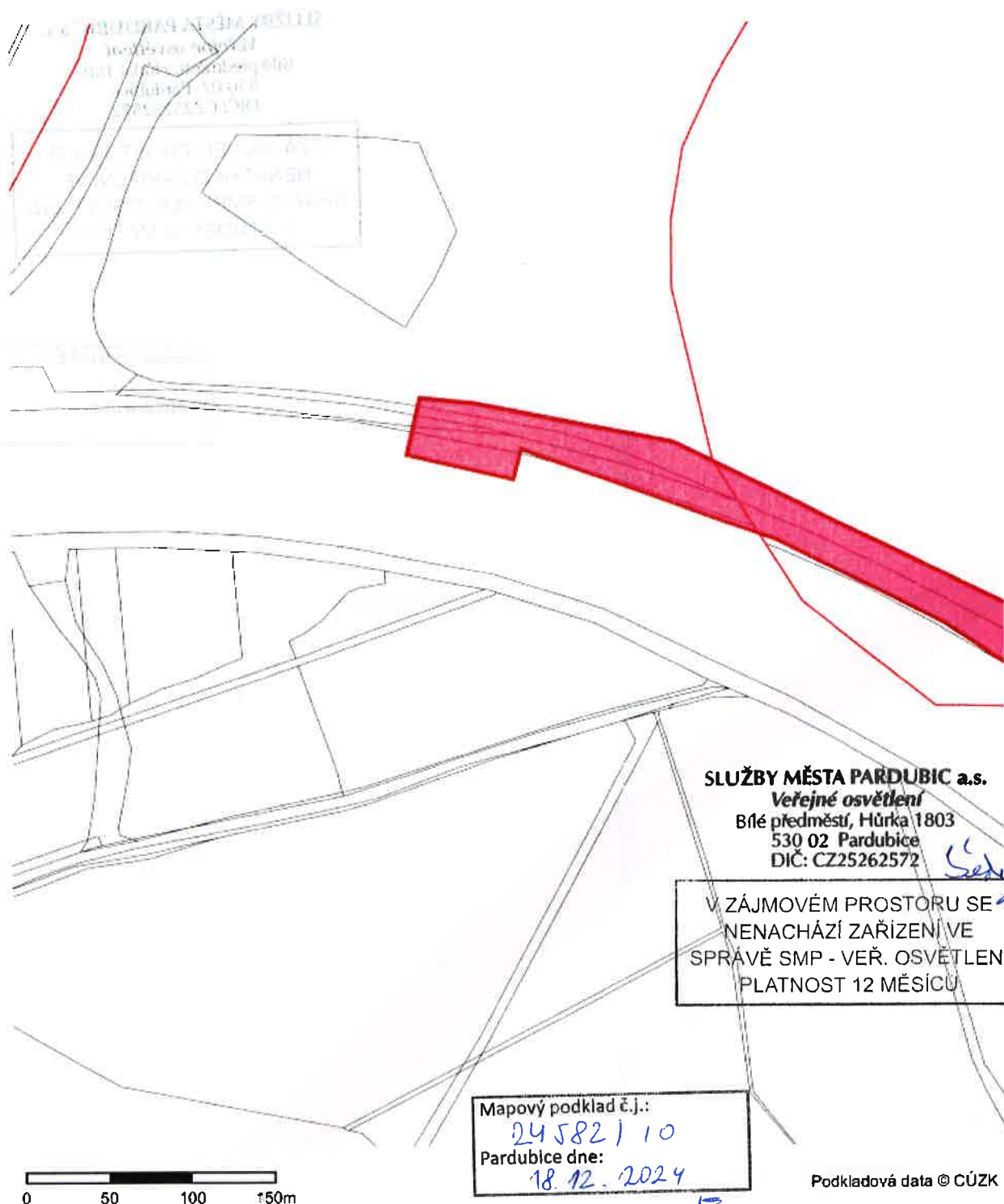
Evid. č. žádosti: 2024447262

Pořadové číslo polygonu 1

Katastrální území: Rosice nad Labem (Pardubice) 741205; Srnojedy (Pardubice) 679097; Svítkov (Pardubice) 718033

Popis polygonu: Labe, Srnojedy, obnova opevnění v ř.km 962,100 - 962,200

### Polygon 1 - Detail - list atlasu 1/4



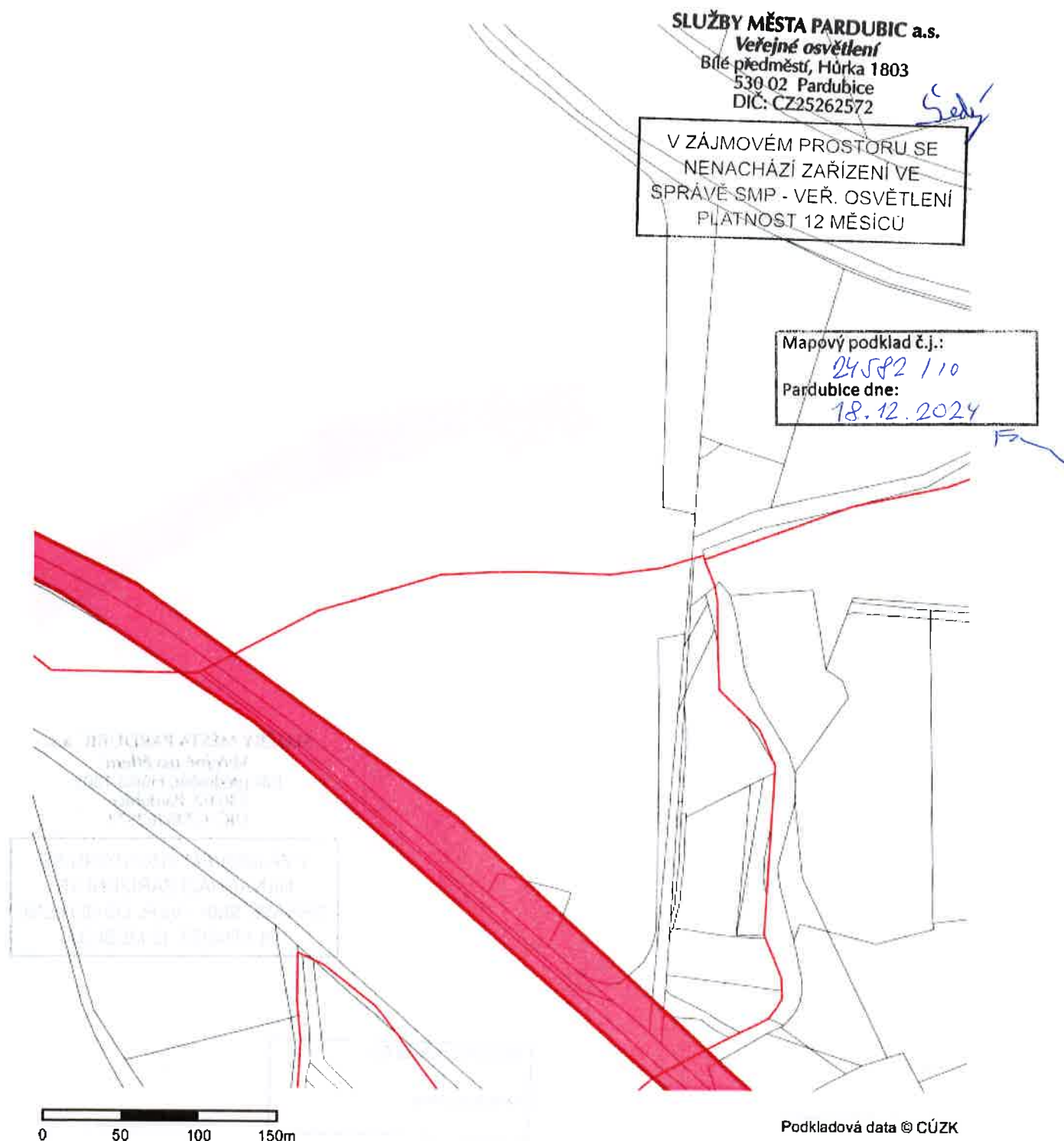
Evid. č. žádosti: 2024447262

Pořadové číslo polygonu: 1

Katastrální území: Rosice nad Labem (Pardubice) 741205; Srnojedy (Pardubice) 679097; Svítkov (Pardubice) 718033

Popis polygonu: Labe, Srnojedy, obnova opevnění v ř.km 962,100 - 962,200

### Polygon 1 - Detail - list atlasu 2/4



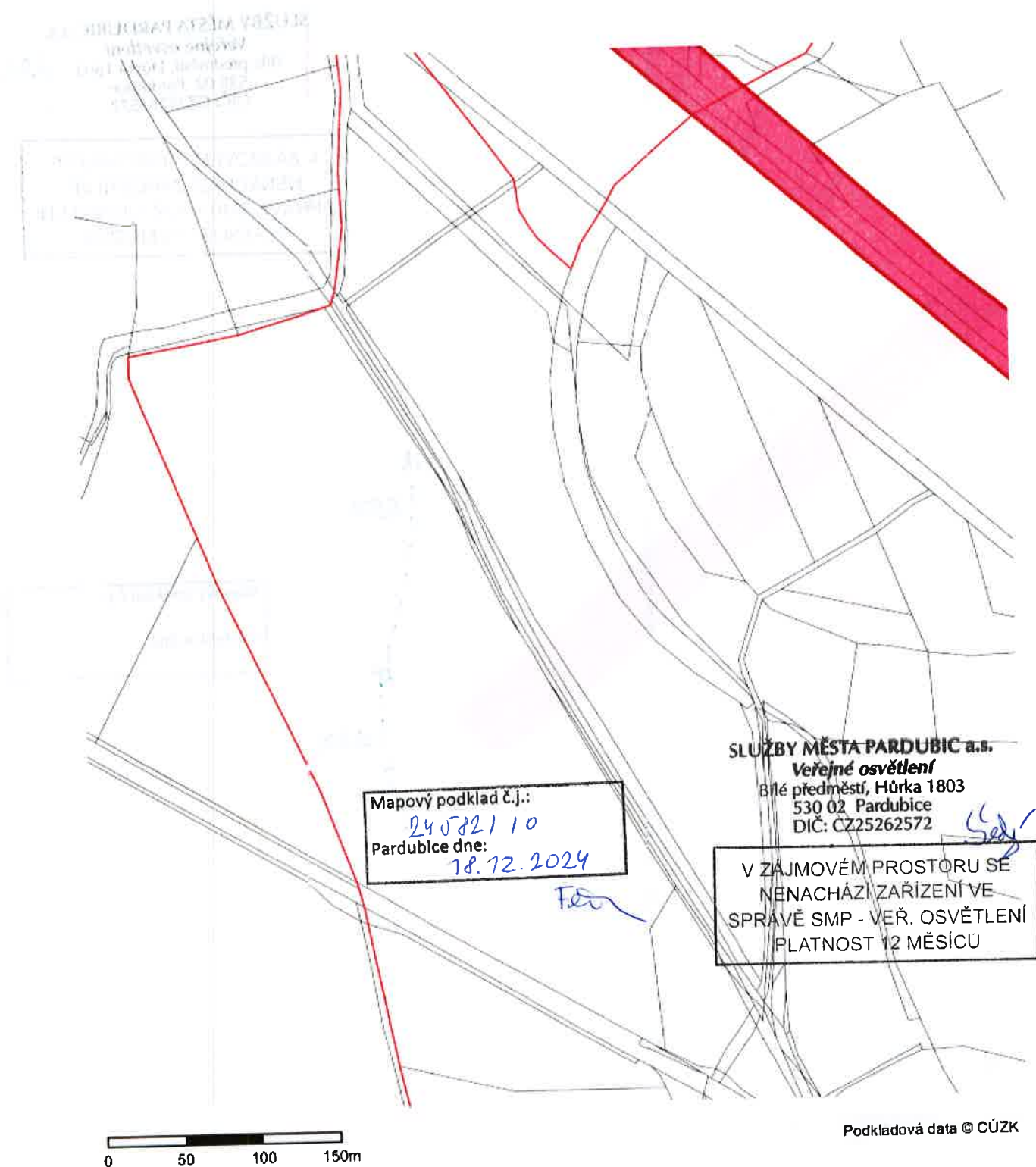
Evid. č. žádosti: 2024447262

Pořadové číslo polygonu: 1

Katastrální území: Rosice nad Labem (Pardubice) 741205; Srnojedy (Pardubice) 679097; Svítkov (Pardubice) 718033

Popis polygonu: Labe, Srnojedy, obnova opevnění v ř.km 962,100 - 962,200

### Polygon 1 - Detail - list atlasu 3/4





Evid. č. žádosti: 2024447262

Pořadové číslo polygonu: 1

Katastrální území: Rosice nad Labem (Pardubice) 741205; Srnojedy (Pardubice) 679097; Svítkov (Pardubice) 718033

Popis polygonu: Labe, Srnojedy, obnova opevnění v ř.km 962,100 - 962,200

Polygon 1 - Detail - list atlasu 4/4

